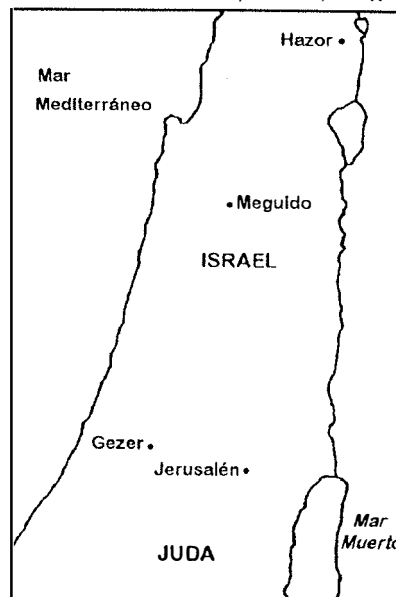


# EL RELATO DE TRES CIUDADES

## GEZER HAZOR MEGUIDO



### IA. INTRODUCCIÓN:

#### 1b. La importancia de las ciudades:


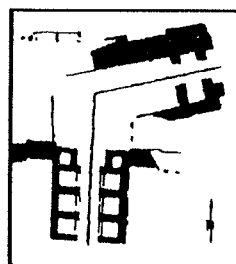
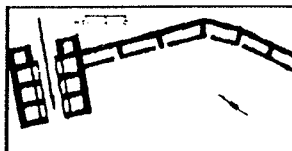

De todas las ciudades excavadas en Israel, nada ha levantado más interés para los creyentes Bíblicos que las tres ciudades las cuales Salomón fortificó en el siglo X a.C., Hazor, Meguido y Gezer. Además, nada fue de gran importancia estratégica en aquellos días de Salomón.

En una sección que trata del uso de Salomón de la forzada labor para hacer sus proyectos de edificación, encontramos una referencia más importante a estas ciudades de los carros Salomónicos. Lance da una buena traducción literal de la referencia a estas ciudades en 1 Reyes 9:15-17:

Este es el relato de la forzada labor que el rey Salomón impuso a fin de edificar el templo de Jehová, su propia residencia, el Mito [¿el sostener la plataforma?], y las paredes de Jerusalén, Hazor, Meguido y Gezer. Faraón, rey de Egipto, tuvo sitiado y capturado a Gezer, quemó y mató a los Cananeos que vivían en la ciudad, y la dio como dote a su hija quien fue la esposa de Salomón. Así Salomón reedificó Gezer... (Traducción del autor)

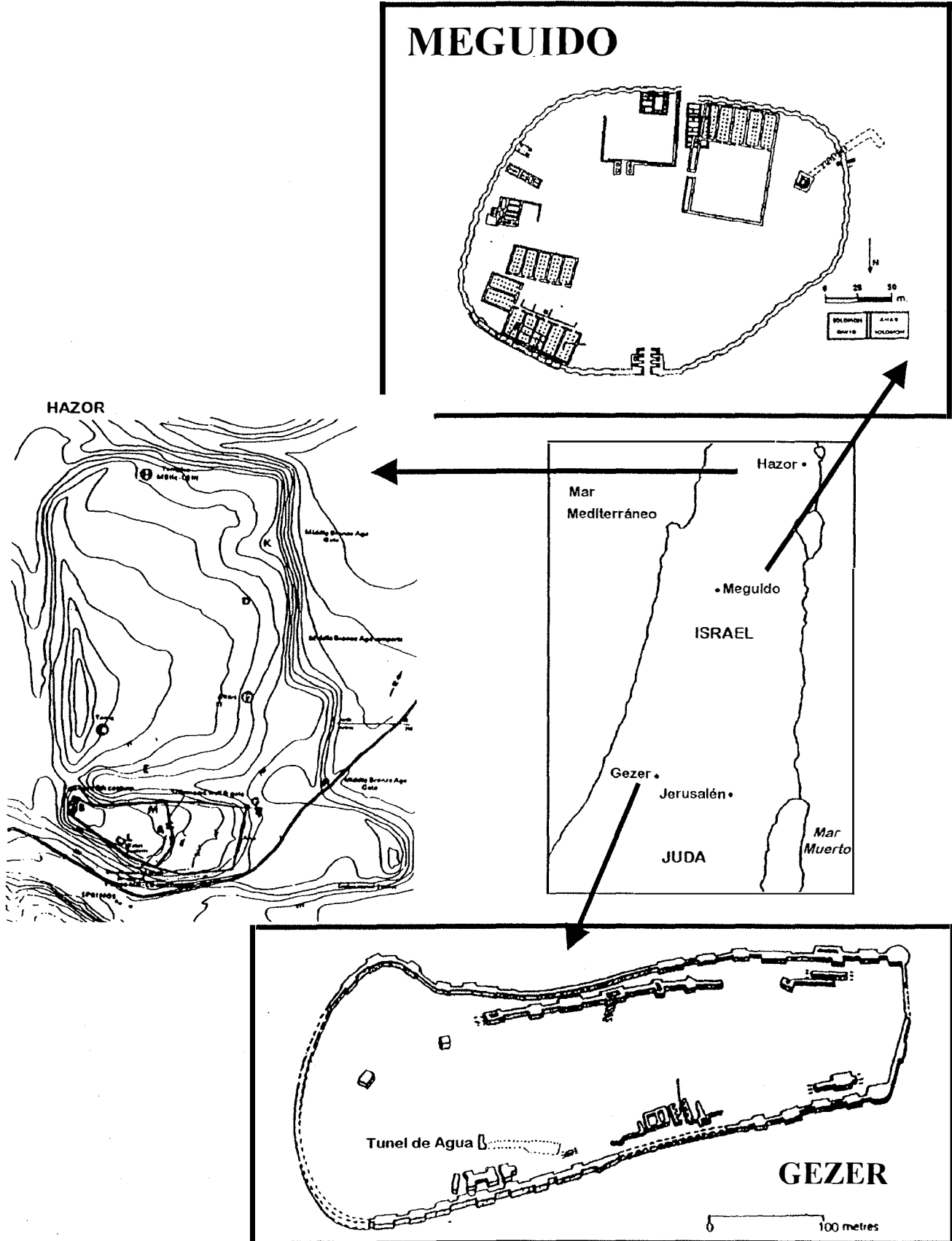
(H. Darrell Lance, *The Old Testament and the Archeologist*, p. 73).

En una manera impresionante las excavaciones arqueológicas en Meguido, Hazor y Gezer han ilustrado las notas bíblicas de las operaciones de edificación de Salomón. Especialmente en Meguido, el gran monte de trece acres en el Valle de Esdraelón y el cuartel general de los cinco distritos administrativos de Salomón, notables descubrimientos tienen fecha que fueron hechos en la era Salomónica. Un grupo de establos, capaces de alojar a por lo menos 450 caballos y cerca de 150 carrozas fueron descubiertas. El plano y modo de construcción de aquellos edificios parecen ser Salomónicos. Existen otras estructuras fechadas antes de Salomón, tal como la "Gran Casa" que fue usada por el comandante durante este periodo. Ellas muestran destreza Tirana y bien pudieron haber sido diseñadas por los arquitectos de Hiram de Tiro, como lo fue el templo de Jerusalén. (Unger, *Archeology and the Old Testament*, p. 224).



2b. Las similitudes entre las ciudades:

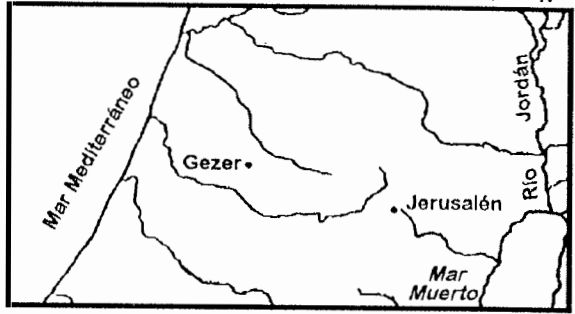
Entre estas tres ciudades existen sorprendentes similitudes en arquitectura, especialmente en la construcción de las paredes y las puertas de la ciudad, que se atribuyen a Salomón. También es intrigante la similitud del sistema de agua y los centros de adoración de los Cananeos.



2A. La Grandeza de Gezer:

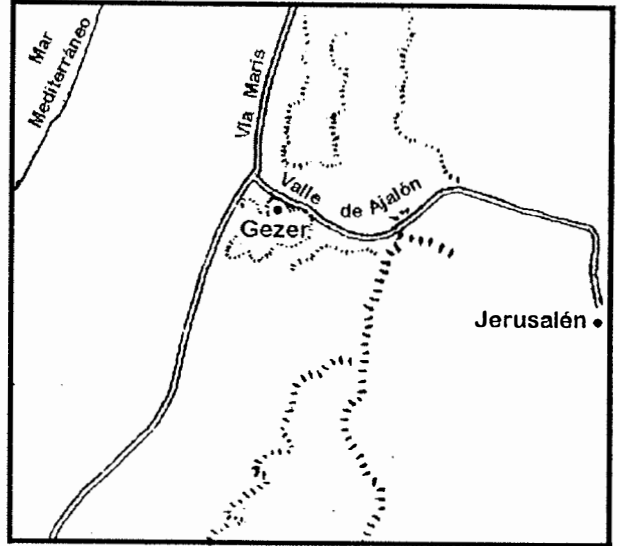
1b. La importancia estratégica:

Gezer es un monte de 33 acres, cinco millas al sudeste de Ramleh, uno de los más grandes de la Edad de Bronce y Hierro sito en la antigua Palestina. Está situada en la última base central de la colina que se inclina al norte de la Sefela, guardando el atajo de la Vía Maris y la línea principal del camino a Jerusalén, en la entrada del Valle de Ajalón.



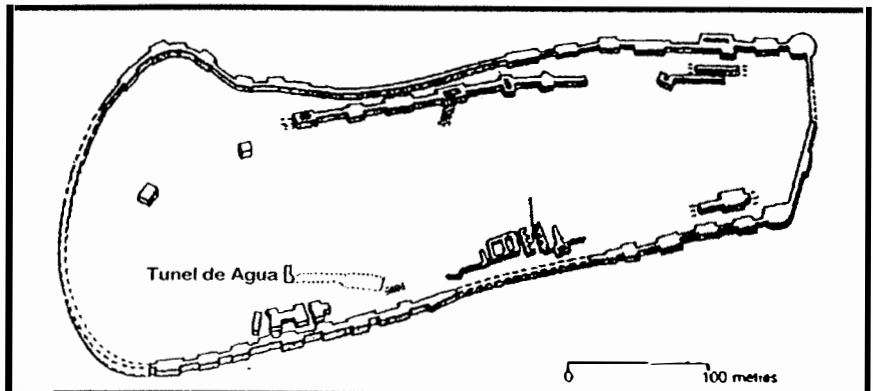
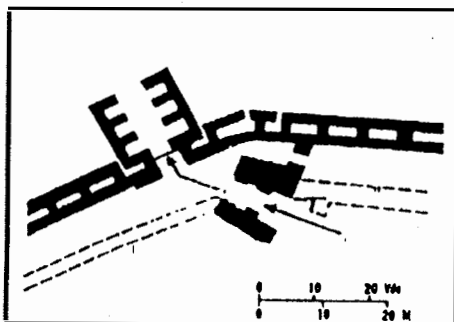

2b. El significado escritural:

Debido a su posición estratégica en el antiguo camino entre los dos imperios del pasado, Egipto y Asiria, Gezer es mencionado en los registros de la antigua campaña Egipcia. Su rey juntó a los enemigos de Josué: “Entonces Horam rey de Gezer subió... y Josué destruyó a su pueblo, hasta no dejar a ninguno de ellos. (Josué 10:33). Más tarde Faraón subyugó la ciudad y lo dio como una dote a su hija, como está registrado en el libro de Reyes: “Faraón el rey de Egipto había subido y tomado a Gezer, y la quemó, y dio muerte a los canancos que habitaban la ciudad, y la dio en dote a su hija la mujer de Salomón.” (1 Reyes 9:16-17).



3b. Descubrimientos especiales:

Gezer gradualmente creció hasta ser la más habitada fortificación ubicada en Palestina, con unas tres entradas, dos puertas históricas y la pared de la ciudad eran de ladrillo de barro con piedra en su interior y más de 50 pies de espesor en un punto.

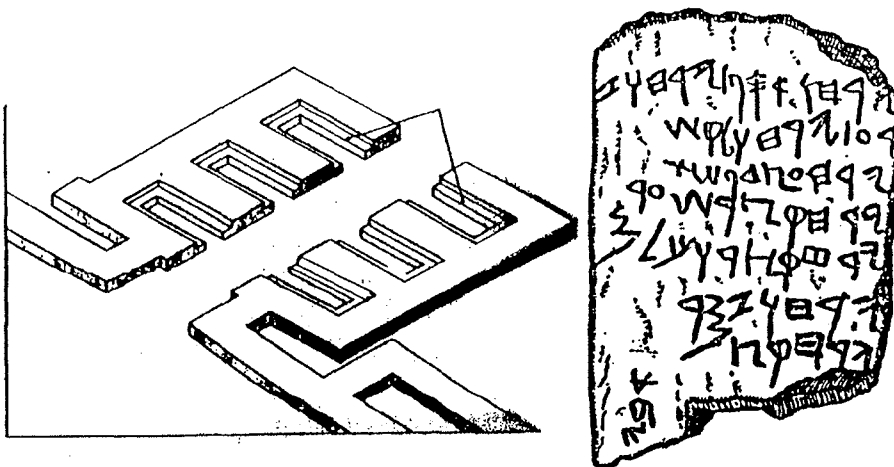


Gezer fue excavada por R.A. S. Macalister desde 1902 a 1905 y otra vez de 1907 a 1909. Subsiguientes excavaciones fueron conducidas por G.E. Wright y W. G. Dever. Los periodos desde la Edad de Bronce hasta el periodo Romano Helenístico son ahora claramente distinguidos. Yigael Yadin ha descubierto un nivel Salomónico omitido por Macalister.

Uno de los más interesantes descubrimientos en Gezer es un alineamiento externo de diez largas estelas que pudieron haber sido el "lugar alto" Cananita del tipo recordado en la Biblia (2 Reyes 18:4; Jer. 32:35). De notable interés es el gran descubrimiento de un calendario en Gezer, un calendario agrícola grabado en piedra, indicando las varias actividades agrícolas durante el año.

La nota histórica en 1 Reyes 9:15 ha sido dramáticamente confirmada por la arqueología. Las magníficas cuatro entradas de la puerta de la ciudad y una doble pared - idéntica a aquellas en Meguido y Hazor - han sido traídas a la luz.

Gezer permaneció en un sitio Israelita de pequeñísima importancia hasta su destrucción por los Asirios, aproximadamente cerca a 734 a.C., atestiguado ambos por los restos arqueológicos y un relieve de Tiglath - pileser III (745 -728 a.C.).



3A. El Honor de Hazor:

## 1b. La distinción de Hazor:

En el tiempo de la Conquista Cananita, Hazor fue en mucho la más grande ciudad Cananita. La ciudad de Hazor ha sido identificada con Tell el - Quedahl situada a cinco millas al sudeste del Lago Huleh y diez millas al norte del Mar de Galilea. El Tell domina la Llanura de Huleh, con la ciudad Tell comprendiendo 25 acres junto con un adicional de 150 acres al norte. El Tell es un monte en forma de botella con su “cuello” en el oeste y su “base” en el este. La pequeña ciudad al norte es básicamente rectangular en su forma, y de norte a sur mide 1,000 metros aproximadamente y un promedio de 700 metros de este a oeste.

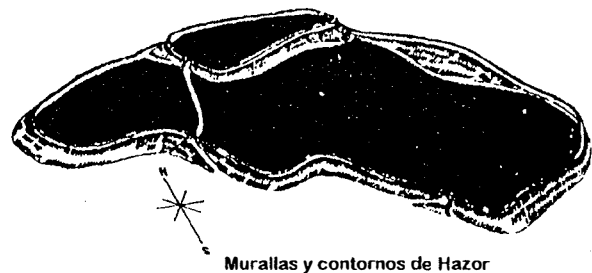
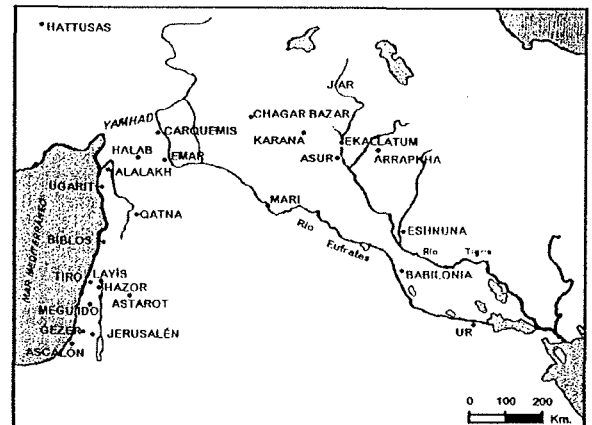
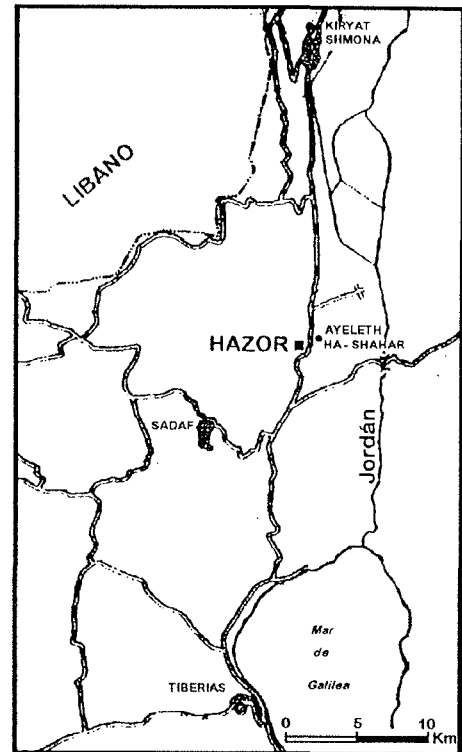
## 2b. El descubrimiento:

Clifford Wilson cita a Garstang que identificó a la ciudad en tiempo reciente:

“El escritor en una temprana mañana en el otoño de 1927 trata de ubicar el sitio parte del norte al mar de Galilea - temprano, para evitar el calor del mediodía, y porque en el llano las sombras de la tierra son tan importantes para tales investigaciones. A las siete en punto la avanzada había atravesado un par de millas, cuando una montaña en un repentino desvío del camino presentó un punto excelente de observación. Veinte minutos después, desde la ladera, apareció todo el perfil de un vasto campo cercado alcanzando hacia el norte toda la montaña en sí que formaba su límite al sur. Eran mil yardas de norte a sur: sus murallas de tierra batida tuvieron sesenta pies de altura; sus esquinas fueron circulares y estuvieron protegidas con grandes rocas, todo ofrecido en vívidos relieves por el sol de la mañana. Prodigioso e inesperado como era, no podría ser ilusión; no obstante el mapa del cocinero lo marcó como un rasgo natural. ¡ conformada solamente por cantidad de manadas!... un loco escape bajo los declives, una apresurada búsqueda, bolsillos llenos con cascos, y luego el final ¡estremecerse de satisfacción mental y física! No era ilusión; era un vasto campo cercado por carrozas, y fechado en tiempo de los Cananeos. La misma palabra ‘Hazor’ indica un cerco, grande o pequeño.”

“Todas las condiciones del problema, topográfico, literario y arqueológico, fueron satisfechos: ¡Erá el bíblico Hazor! Subsecuentes estudios de los materiales confirmaron la impresión, que hace mucho ha sido aceptado por todos los estudiantes.”

(Garstang, The Story of Jericho, cited by Wilson, That Incredible Book...the Bible, pp. 80-81).



Murallas y contornos de Hazor

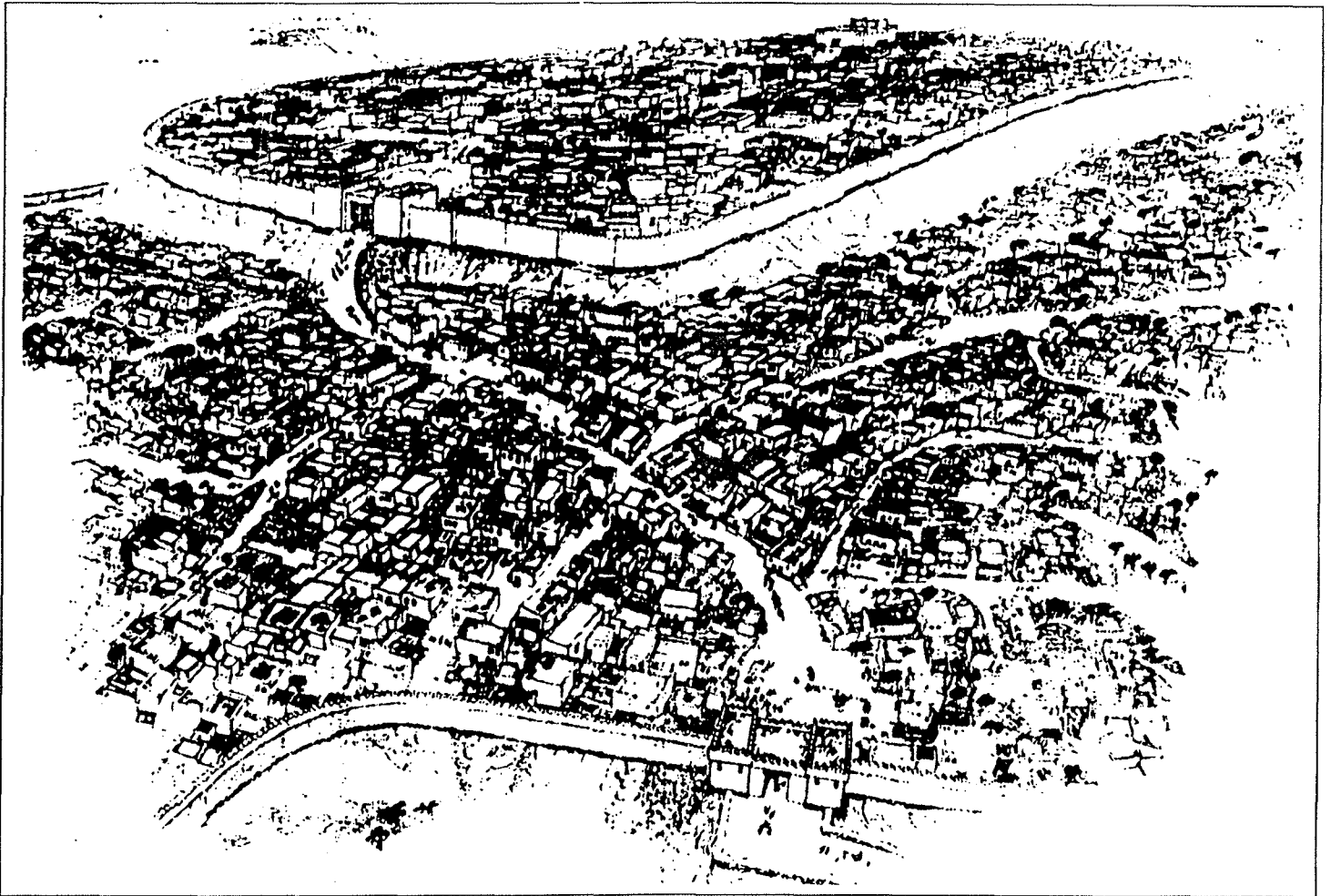
Hazor fue excavado extensamente por Yigael Yadin desde 1955 hasta 1972. Los reportes de Yadin son el definitivo registro arqueológico de este sitio.

3b. La descripción en la Biblia:

Durante la conquista Israelita de la tierra, cerca de 1405 a.C., Hazor fue la ciudad más importante en el norte de Canaán y mostró ser guía de los otros, como es relatado en la Biblia: “Y volviendo Josué, tomó en el mismo tiempo a Hazor, y mató a espada a su rey; pues Hazor había sido antes cabeza de todos estos reinos” (Josué 11:10). Hazor correspondió a la tribu de Neftalí (Josué 19:36). Cerca del siglo X a.C., el rey Salomón lo hizo uno de sus pueblos de carros (I Reyes 9:15). Cuando las hordas Asirias invadieron Israel cerca al año 732 a.C., Hazor cayó en sus manos: “En los días de Peka rey de Israel, vino Tiglat-pileser rey de los asirios, y tomó a Hazor...y los llevó cautivos a Asiria.” (2 Reyes 15:29).

4b. El descubrimiento de la excavación:

En Hazor Yadin encontró construcciones Salomónicas de defensas, paredes y puertas. Durante la última etapa de excavación, fue descubierto un sistema de agua subterráneo construido en el siglo IX a.C.. Varios templos y objetos de culto testifican del paganismo de los Cananeos que fueron destruidos por el ejército de Josué.

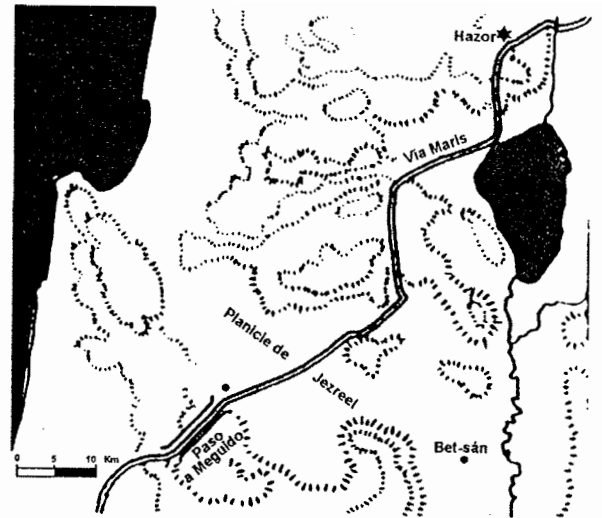


4A. La Magnificencia de Meguido:

## 1b. El contexto estratégico:

Yadin, el más reciente excavador de Meguido, resume bien el significado estratégico del Tell más excavado de Israel:

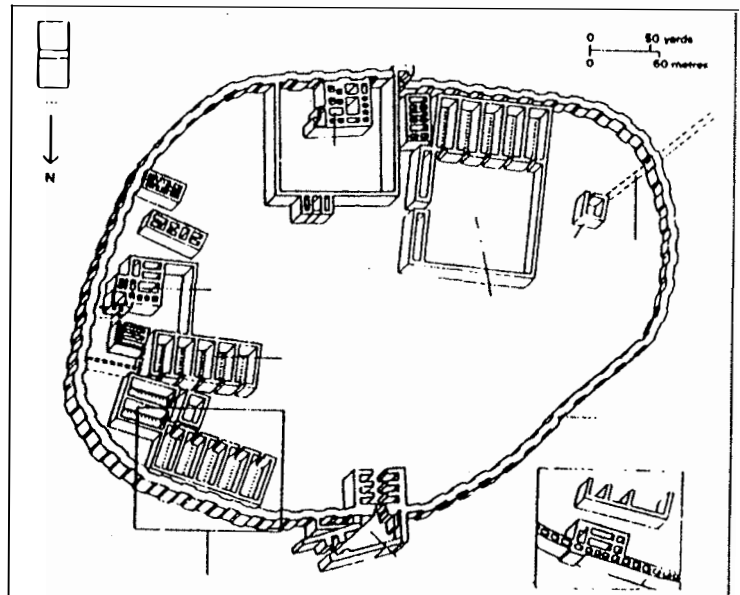
Meguido (Armagedón del Nuevo Testamento), como Gezer y Hazor, está situado en una área altamente estratégica. Situado en el centro del país, que guardó el famoso “Paso de Meguido”, que facilitaba la Vía Maris que se bifurca hacia el sur del cerro Carmelo en la Llanura de Jezreel y luego continúa al noreste a Bet-sán, Hazor, Damasco y Mesopotamia. Meguido fue una de las más elevadas ciudades fortificadas en Palestina y siempre mostró un importante rol en las batallas claves. En efecto, una de las tempranas batallas registradas en la historia de Tutmosis III a mediados del siglo XV a.C., tomó lugar en Meguido. Fue un sitio importante aun en la Primera Guerra Mundial, por esto fue que a través del “Paso de Meguido” que el general Allenby se dirigió para perseguir a los Turcos y finalmente derrotarlos. Él estaba tan orgulloso de su victoria que más tarde cuando fue elevado a la nobleza escogió el título de Vizconde Allenby de Meguido. Obviamente, Meguido fue también una ciudad vital e importante en los tiempos de Salomón, y descubrir a la ciudad reedificada por él llegó a ser uno de los objetivos de excavar Meguido, como vimos que fue Hazor.



(Hazor: The Rediscovery of a Great Citadel of the Bible, p. 207).


## 2b. La connotación bíblica:

Meguido es rica en la historia bíblica. Josué encontró al ‘rey de Meguido’ durante su conquista de Canaán. (Jos. 12:21). Débora la jueza proclama en su Canción: “Vinieron reyes y pelearon... junto a las aguas de Meguido.” (Jueces 5:19). Salomón la reedificó y fortificó imponiendo un impuesto para hacerlo: “Esta es la razón de la leva que el rey Salomón impuso para edificar ...Hazor, Meguido y Gezer.” (1 Reyes 9:15). En el siguiente siglo, Ahaziah, rey de Judá (Josías) cayó en batalla en 609 a.C.: “Y sus siervos lo pusieron en un carro, y lo trajeron muerto de Meguido a Jerusalén.” (2 Reyes 23:30).



Por causa de su ubicación estratégica, Meguido fue en sí un objeto de defensa para sus ocupantes y de ataque para contender

con imperios a través de los años, desde Tutmosis III en el siglo XV a.C. hasta el general Allenby en la Primera Guerra Mundial. (Elevado a la dignidad, el comandante británico llevó como su título Vizconde Allenby de Meguido.) Poco asombra que su frecuente campo de batalla lo hizo un símbolo de la guerra, y en el Apocalipsis del Nuevo Testamento se le vislumbra como el sitio de la última gran batalla que será peleada al final del tiempo - “en el lugar que en hebreo se llama Armagedón” (Apc. 16:16) (Armagedón en Hebreo es una corrupción de Har Meguidon, para ‘las colinas de Meguido’.) (Moshe Pearlman, *Digging Up the Bible*, p. 146).

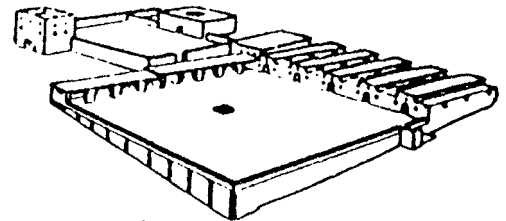


3b. La confirmación arqueológica:


La crónica cita: “Traían también caballos para Salomón, de Egipto, y de todos los países” (2 Crónicas 9:28). Desde cuando Salomón controlaba la ruta comercial a través de su extenso reino y desde que él estuvo en una posición para suplir a sus vecinos del norte con aquellas necesarias comodidades, él convirtió la industria de caballos y carrozas egipcias en un recurso lucrativo de ingreso para él mismo, así como un medio de acrecentar su poderío militar. Expandiendo su reino, Salomón formó un poderoso ejército de caballería (1 Reyes 4:26), que él estacionó con carros en un número de ciudades, entre las cuales Jerusalén, Hazor, Meguido y Gezer son mencionadas (1 Reyes 9:15-19).

26 Y juntó Salomón carros y gente de a caballo; y tenía mil cuatrocientos carros, y doce mil jinetes, los cuales puso en las ciudades de los carros, y con el rey en Jerusalén.

(1 Reyes 10:26)



Arqueológicas excavaciones en Meguido la han mostrado definitivamente como una ciudad de carros, aunque algunos señalan los establos con 450 caballos y cerca de 150 carrozas a Ahab, en vez de Salomón. No obstante, casi nadie disputa la puerta Salomónica de la ciudad y la única pared de la ciudad construida con casamatas, atestiguando la actividad aquí como el edificio de Salomón, en la más estratégica ubicación en todo Israel.



4b. La contribución de artefactos:

Aparte de la puerta Salomónica de la ciudad y las paredes con casamatas, numerosos objetos han sido encontrados con fecha antes del periodo Cananita e Israelita. Un complejo templo Cananita cerca a 1900 a.C., en el tiempo cuando Dios destruyó Sodoma y Gomorra, sostiene el testimonio del libertinaje y la inmoralidad de los Cananeos. Una placa de marfil, mostrando una celebración de la victoria de un rey, presenta el antiguo esplendor de Meguido. Un sello de un siervo del rey Jeroboam II ha sido ubicado, también una copia de la Épica Gilgames. El sistema subterráneo de agua permitió a los ciudadanos de Meguido obtener agua aun en este sitio y es una espléndida hazaña de ingeniería, fechado antes del tiempo de Ahab.

